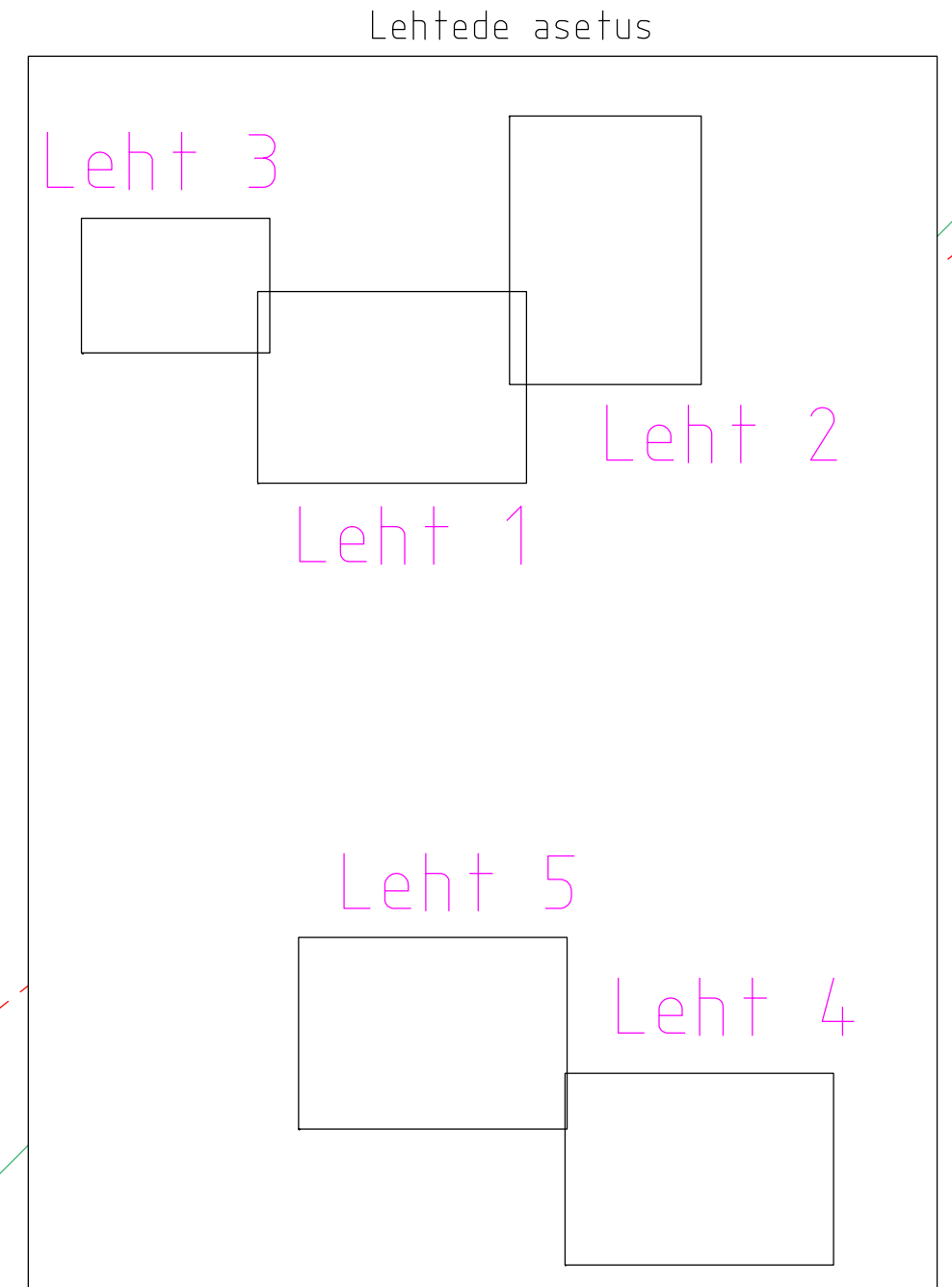
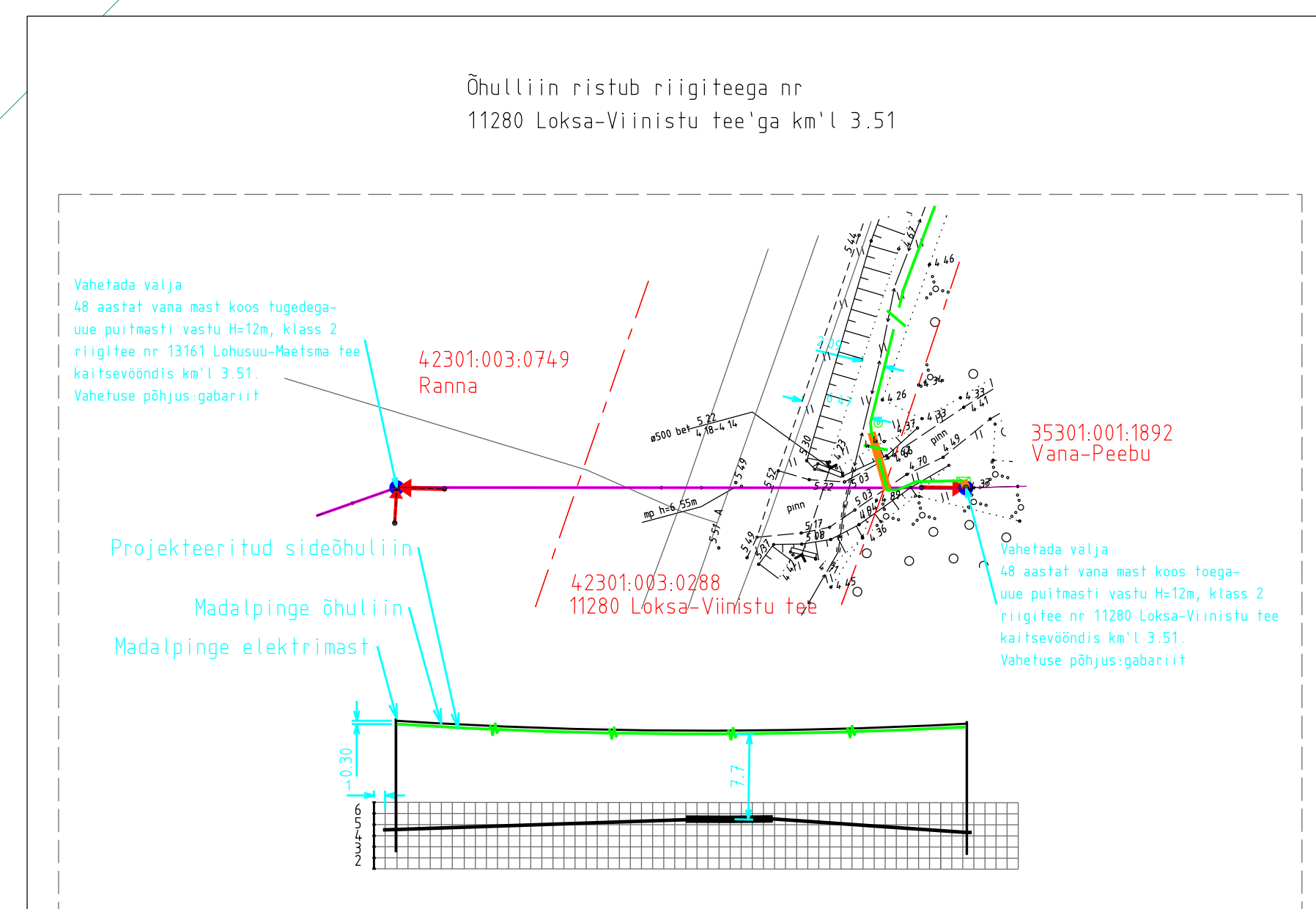

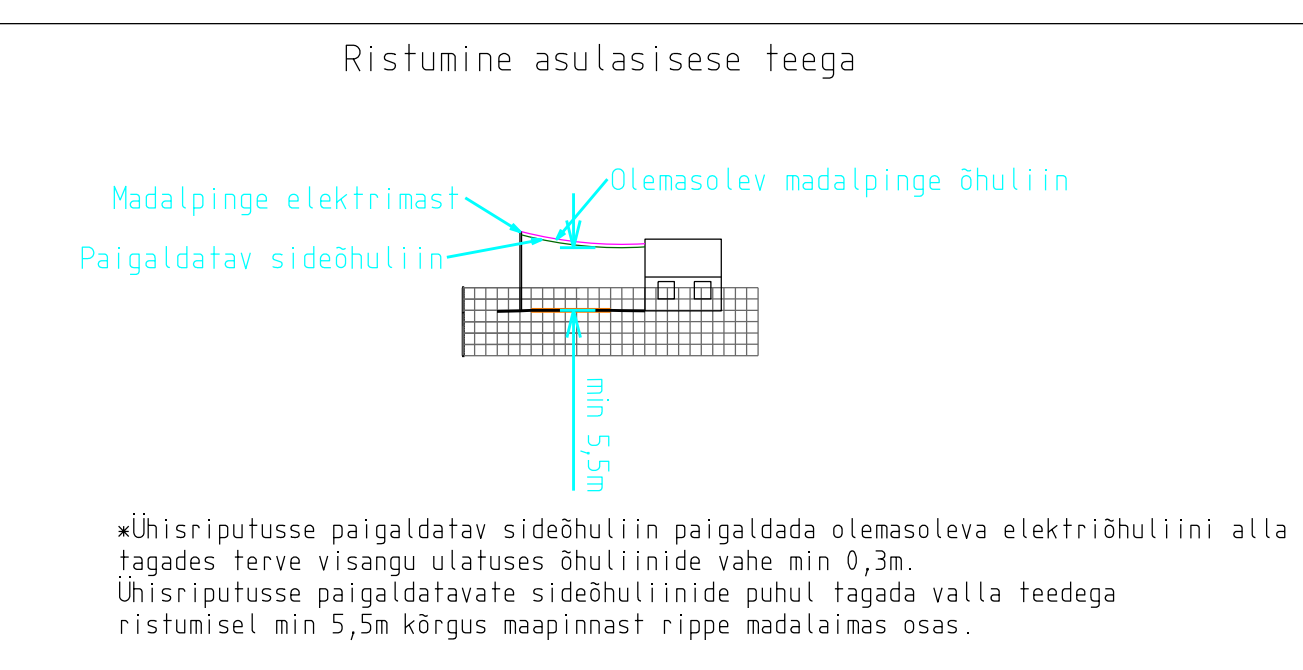
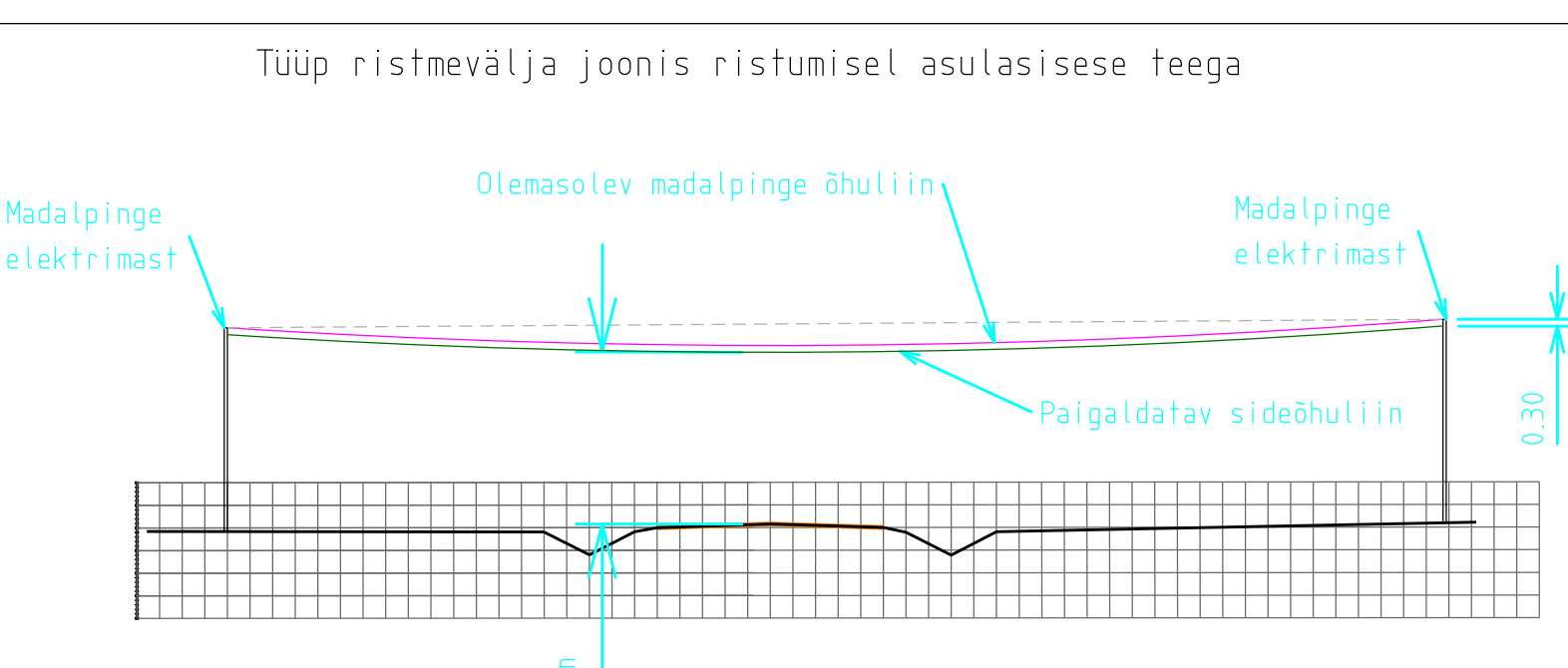
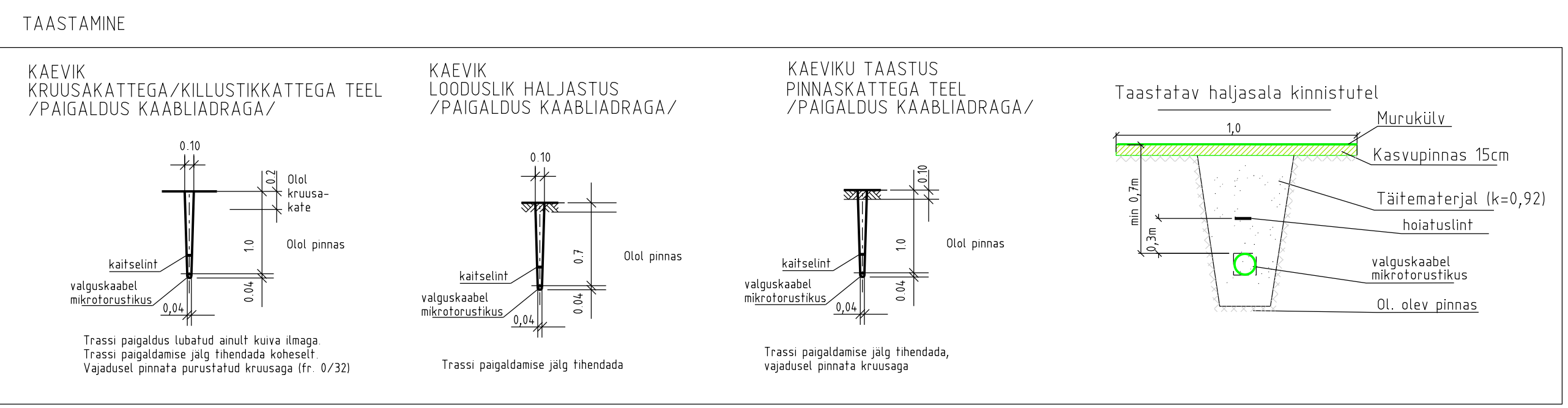
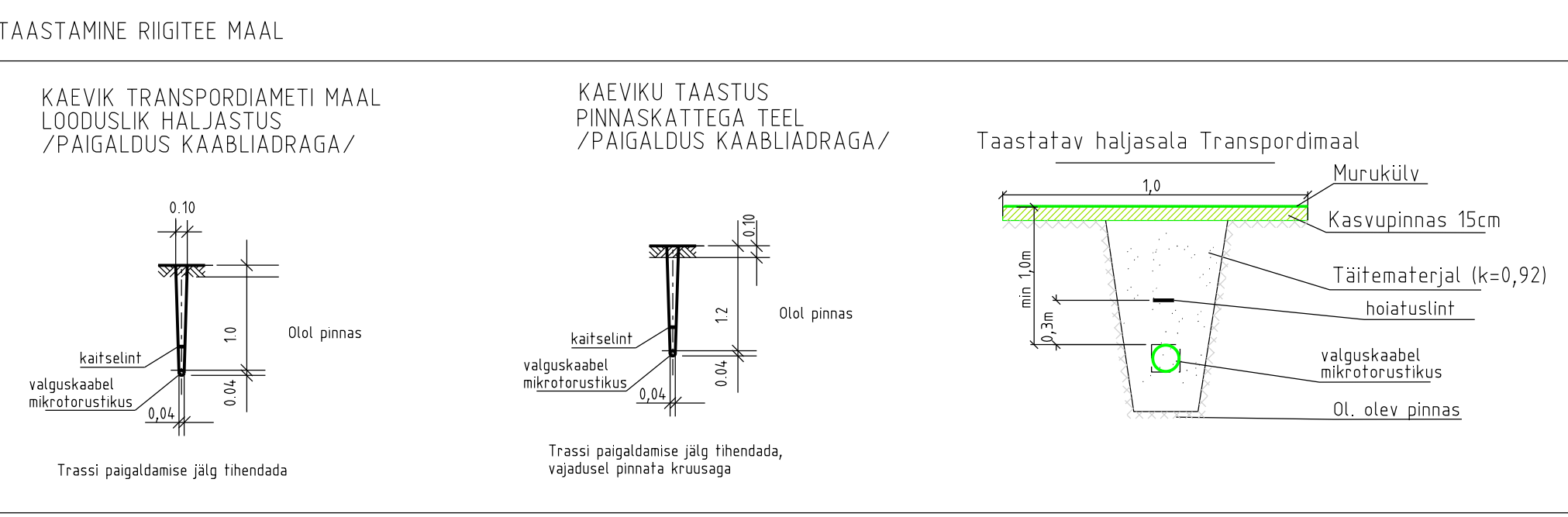


10910P VT2073 Kasispea küla Leht 1

Looduskaitse ala: Lahemaa rahvuspark,
vid KLO1000511, id 211, Klass KLO

- Märkused
1. Projekti koostamisel oli aluseks Kõrnamur OÜ poolt 17.01.2024 koostatud 100 nr. 10910G.
 2. Koordinaadid L-EST 97 koordinaatide süsteemis. Kõrgused EN2000 süsteemis.

4. Tööde koostamisel tuleb lähtuda Ministeeriumi kaitsevõrdses loetelus olevatest eeskirjadest.
5. Tööd tuleb teostada vastavalt kaitsevõrdses loetelus olevatele nõuetele, standarditele, nõuetele ja tehnoloogiatele.
6. Enne ehitustööde alustamist määrata olemasolevate kommunikatsioonide täpne sügavus.
7. Peale tööde lõppu tihendada trassi paigalduskiht ja taastada eelnev olukord.
8. Korrasoleva ja taastatud riigiteel maal haljastuse kasvatamisel ja murukõlviga vastavalt "Töödele tehnilisele kirjeldusele" peatükis nr 04-kaasikaavimustelõuete" toodud kvaliteedindikaatoritele.



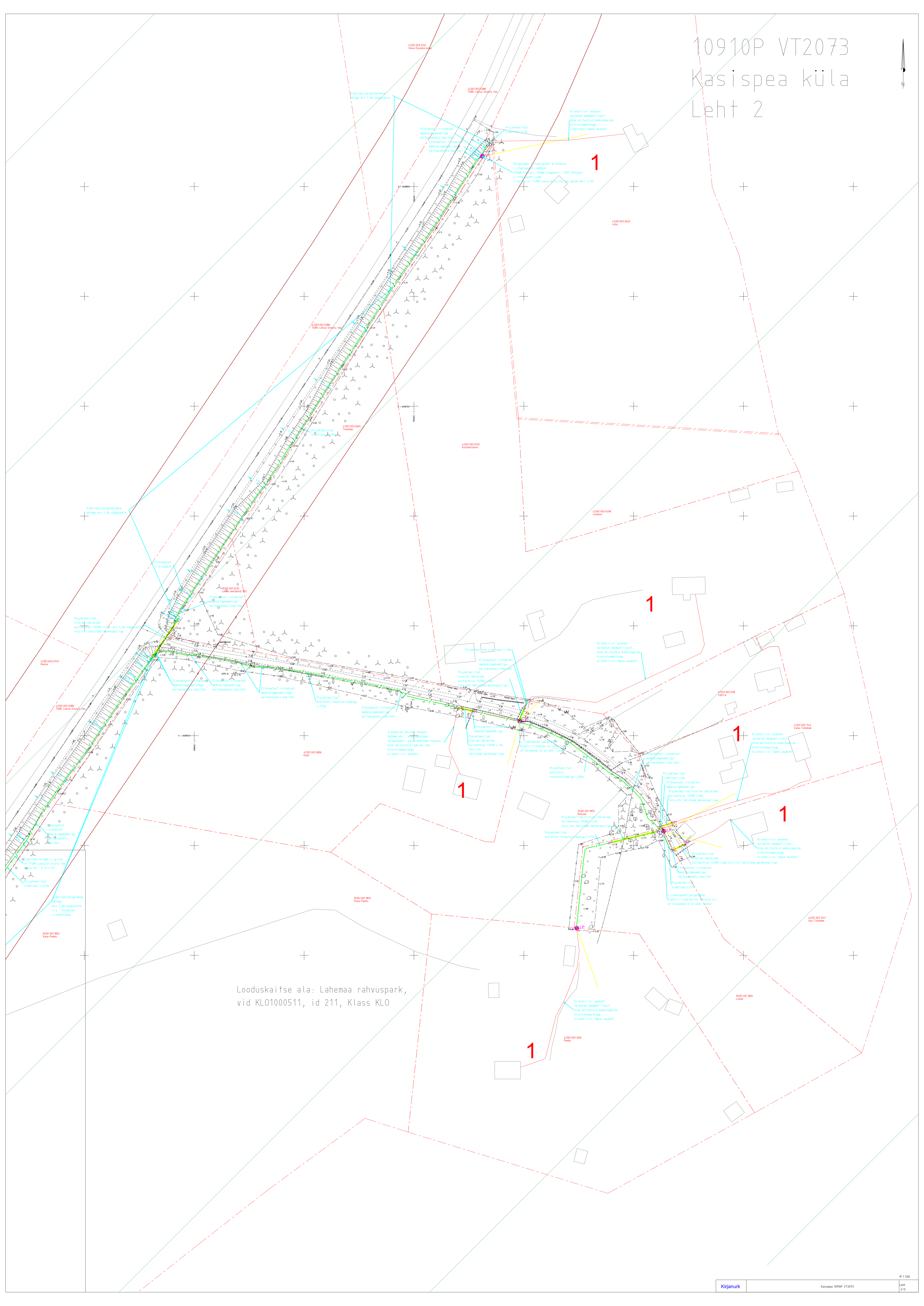
- TÄHMÄRKOUD**
- KATASTRILISES PIRID
 - PROJEKTEERITUD SIDETRASS PINNASE-VALGUSKAABEL MIKROTORUS (VALGUSKAABEL KAITSTA PINNASE MIKROTORU GA TERVE SIDETRASSI ULATUSES, MIKROTORU PEAK RASTAMA JUHENDIS 'NÕUDED TEHNIVÕRKEUDELE JA -RAJATISTE TEENRAHE KAVANDAMISEL' TABELIS 1 TÕDUDU KAITSETORU RÕNGSAJAKUSE NÕUDELE)
 - PROJEKTEERITUD KAITSETORU KINNESEL LÄÄBIMISEL 1250M
 - PROJEKTEERITUD KAITSETORU 1250M
 - AVATUD KAEVIK
 - PROJEKTEERITUD MARKERIPALL
 - PROJEKTEERITUD PLASTKAEV
 - PROJEKTEERITUD TUNNUSPOST
 - PROJEKTEERITUD SIDEKAPP
 - PROJEKTEERITUD VAHEJAOTUSKAPP
 - PROJEKTEERITUD MAST
 - PROJEKTEERITUD TÕMMTS
 - PROJEKTEERITUD TUGI
 - PROJEKTEERITAV LITUMISPUUNKT
 - PROJEKTEERITAV ÕHULIN OLEMASOLEVAL ÕHULINIL
 - PROJEKTEERITAV KLIENDIÜHENDUS ÕHULINIGA
 - PROJEKTEERITAV KLIENDIÜHENDUS PINNASES
 - OLEMASOLEV SICE KAABLIKANALISATSIOON
 - PROJEKTI ALALE JÄÄB MAAPARANDESSÜSTEEM MAA-ALA
 - PROJEKTI ALALE JÄÄB LOODUSKAITSELISELINE ALA - LAHEMÄA RAHVUSPARK
 - TRANSPORDIGA SEOTUD KAITSEVÕND

MÄRKUSED

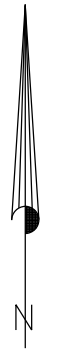
Kõrgused EN2000 süsteemis
Koordinaadid L-EST 97 süsteemis
Plaanid koostatud sisse Maamandi andmete põhjal seisuga 15.01.2024. Inim "P18" esitatud parajate asukoht on informatsioonid

Töö nr	10910P	Õhuliini paigaldamine asulasiseses teel ja riigiteel	Kestatutud	15.01.2024
Töö nr	VT2073	Õhuliini paigaldamine asulasiseses teel ja riigiteel	Kestatutud	15.01.2024
Õhuliini paigaldamine asulasiseses teel ja riigiteel	Õhuliini paigaldamine asulasiseses teel ja riigiteel	Õhuliini paigaldamine asulasiseses teel ja riigiteel	Õhuliini paigaldamine asulasiseses teel ja riigiteel	Õhuliini paigaldamine asulasiseses teel ja riigiteel
Õhuliini paigaldamine asulasiseses teel ja riigiteel	Õhuliini paigaldamine asulasiseses teel ja riigiteel	Õhuliini paigaldamine asulasiseses teel ja riigiteel	Õhuliini paigaldamine asulasiseses teel ja riigiteel	Õhuliini paigaldamine asulasiseses teel ja riigiteel





Looduskaitse ala: Lahemaa rahvuspark,
vid KLO1000511, id 211, Klass KLO



42301004-0238
Sopa

1

Jätta reservi tv toru,
et tulevikus oleks Oja kinnistul
lii tunnustamatus

42301003-0119
Oisa

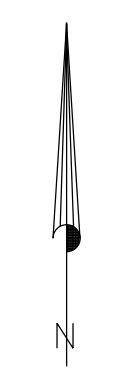
Looduskaitse ala: Lahemaa rahvuspark,
vid KLO1000511, id 211, Klass KLO

42301003-0173
Oisa mets

42301003-0022
Kuusku

42301003-0281
Pikapõllu

10910P VT2073 Kasispea küla Leht 4



Looduskaitse ala: Lahemaa rahvuspark,
vid KLO1000511, id 211, Klass KLO

Maaparandussüsteemi maa-ala:
Nähtuse id 231, nimetus Kasispea, klass MPS
vid: 4031220100060001

